

Planta de Condicionantes - Plano de Urbanização de Abrantes


● ● ● ● ● Limite Urbano

Reserva Ecológica Nacional

 Área da Reserva Ecológica Nacional


 Linhas de água - REN


Domínio Hídrico

 Limite da área inundável - Máxima cheia

 Linhas de Água

Património Classificado


 Imóveis Classificados

 Zona de Protecção

Equipamentos

 Escola

 Hospital

 Limite da Zona de Protecção do Hospital

 Servidão Radioeléctrica


 Heliporto


 Limite da Superfície Aproximação ao Heliporto

 Rede Ferroviária

 Estrada Nacional de 1ª Classe

 Estrada Nacional de 2ª Classe

 Linha de Alta Tensão (60 Kv)


 Linha de Média Tensão (30 Kv)


 Sub-Estação

 Marco Geodésico

Defesa Nacional - R.I.2 / E.P.C.

 Limite do Prédio Militar

 Limite da 1ª Zona de Protecção

 Limite da 2ª Zona de Protecção

Nome do Requerente: Joaquim da Conceição Valente

NIF: 149112084

Finalidade: Licenciamento

Freguesia: União das freguesias de Abrantes (São Vicente e São João) e Alferce

CÂMARA MUNICIPAL DE ABRANTES

DOGU - DIVISÃO DE ORDENAMENTO E GESTÃO URBANÍSTICA

Praça Raimundo Soares 2200-366 Abrantes

Tel. 241330100 Fax. 241330160

Email: pos@cm-abrantes.pt

Sítio: www.cm-abrantes.pt