

## Planta de Zonamento - Plano de Urbanização de Abrantes



Limite Urbano



Limite de Zona








Limite da área inundável -  
Máxima cheia





Área de Excepção de  
Indicadores Urbanísticos





### Espaço Urbano

-  Consolidado / Zona Histórica
-  de Preenchimento e Expansão em Alta Densidade
-  de Preenchimento e Expansão em Média Densidade
-  de Preenchimento e Expansão em Baixa Densidade
-  de Reserva para Expansão





### Espaço Industrial

-  Espaço Industrial
-  de Reconversão Urbanística

### Espaço Verde

-  Urbano Equipado
-  Urbano Não Equipado
-  de Protecção e Enquadramento
-  de Protecção Integral

### Equipamento Colectivo

-  Existente
-  Proposto
-  Área de Desenvolvimento Tecnológico
-  Parque de Estacionamento

### Espaço Turístico

-  Existente
-  Proposto

### Rede Viária Urbana

-  Existente
-  Primária - Proposta
-  Secundária - Proposta
-  Terciária - Proposta
-  Nó Viário a Estudar

### Rede Ferroviária

-  Existente

Nome do Requerente: Joaquim da Conceição Valente

NIF: 149112084

Finalidade: Licenciamento

Freguesia: União das freguesias de Abrantes (São Vicente e São João) e Alferce

**CÂMARA MUNICIPAL DE ABRANTES**

DOGU - DIVISÃO DE ORDENAMENTO E GESTÃO URBANÍSTICA

Praça Raimundo Soares 2200-366 Abrantes

Tel. 241330100 Fax. 241330160

Email: [ops@cm-abrantes.pt](mailto:ops@cm-abrantes.pt)

[www.cm-abrantes.pt](http://www.cm-abrantes.pt)